















Mapa zasadnicza
Skala 1:500
Województwo: dolnośląskie
Powiat: M.WROCŁAW
Jednostka ewid.: 026401_1 - Wrocław
Obręb: 0001 - Stare Miasto

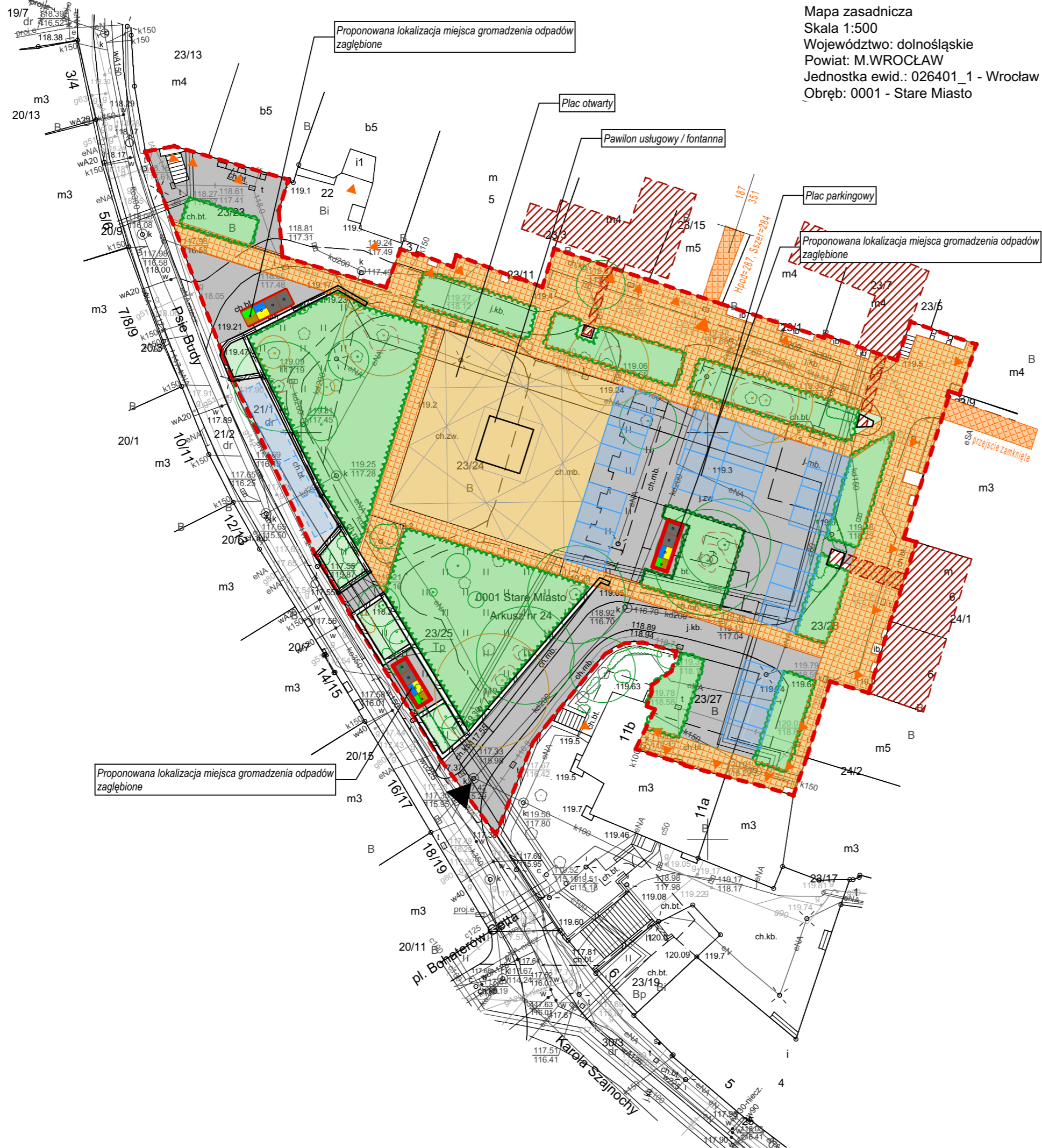
LEGENDA :

-  Granica obszaru opracowania
 -  Wjazd na teren
 -  Wejście do budynku
 -  Prawdopodobny obrys schronu
 -  Umowne miejsce parkingowe - 33 miejsca
 -  Drzewo, krzew istniejące
 -  Drzewo, krzew do pielęgnacji
 -  Płytki system korzeniowy
- Oznaczenia nawierzchni**
-  Nawierzchnia zielona
 -  Nawierzchnia utwardzona - jezdnia
 -  Nawierzchnia utwardzona - piesza
 -  Nawierzchnia półprzepuszczalna mineralana - piesza

UWAGI:

- WYKONAWCA JEST ZOBOWIĄZANY ZACHOWAĆ KONTROLĘ NAD OBIEGIEM DOKUMENTACJI, NIE UDOSTĘPNIĆ JEJ NIEUPOWAŻNIANYM OSOBOM I PODMIOTOM ZEWNĘTRZNYM.
- REALIZACJA BUDOWY NA PODSTAWIE PROJEKTÓW BUDOWLANYCH ORAZ WYKONAWCZYCH.
- WSZYSTKIE ELEMENTY OPRAWY NALEŻY ROZPATRYWAĆ ŁĄCZNIE (OPIS, RYSUNKI, OPRAWY BRANŻOWE), W RAZIE NIESPOJNOŚCI POMIĘDZY POSZCZEGÓLNYMI ELEMENTAMI OPRAWY WSZELKIE WĄTPLIWOŚCI NALEŻY WYJAŚNIĆ W POROZUMIENIU Z GŁÓWNYM PROJEKTANTEM.
- RYSUNKI ARCHITEKTURY SĄ RYSUNKAMI NADRZĘDNymi ZE WZGLĘDU NA WYMIARY, ALE WSZELKIE WĄTPLIWOŚCI I ROZBIEŻNOŚCI MIĘDZY RYSUNKAMI POSZCZEGÓLNYCH BRANŻ KIEROWNIK BUDOWY JEST ZOBOWIĄZANY WYJAŚNIĆ W POROZUMIENIU Z PROJEKTANTEM.
- WYKONAWCA ZOBOWIĄZANY JEST SPRAWDZIĆ WYMIARY NA BUDOWIE I SKOORDYNOWAĆ JE Z PROJEKTEM. W PRZYPADKU STWIERDZENIA ROZBIEŻNOŚCI NALEŻY ZWRÓCIĆ SIĘ DO PROJEKTANTA.
- WSZELKIE ZMIANY NALEŻY UZGODNIĆ Z PROJEKTANTEM.

Jednostka projektowa		Tectonic Architektura Sp. z o.o.		
Tectonic Architektura		ul. Olawska 21/7, 50-123 Wrocław NIP 898 224 28 31 KRS 0000729372 www.tectonica.pl 608 176 176 biuro@tectonica.pl		
Investor	Gmina Wrocław (pl. Nowy Targ 1-8, 50-141 Wrocław) - Zarząd Zasobu Komunalnego, ul. Św. Elżbiety 3, 50-141 Wrocław			
Projekt	Zagospodarowanie części wnętrza podwórzowego we Wrocławiu w obrębie ulic: Dubois, Pomorska, Brodatego, Śrutowa i Drobnera dz. nr 92/4, 44/14, 44/3, 44/10, 44/6, 44/8, 92/1, 92/2, 92/3, 40, 41, 43/19,			
Adres	44/4, 43/13, 43/11 i 44/15, AM 23, obręb Plac Grunwaldzki, m. Wrocław			
PROJEKTANCI:	imię i nazwisko	nr upr. bud.	podpis	
architektura gł. projektant	mgr inż. arch. Bartłomiej Świąś	42/DSOKK/2015		
architektura projektant	mgr inż. arch. Szymon Tobiasz			
arch. krajobrazu projektant	dr inż. Łukasz Dworniczak	12165		
NR KOPII	STADIUM	DATA	SKALA	FORMAT
	TYTUŁ RYSUNKU		RYS. NR	



Proponowana lokalizacja miejsca gromadzenia odpadów zagłębione

Proponowana lokalizacja miejsca gromadzenia odpadów zagłębione

Plac otwarty

Pawilon usługowy / fontanna

Plac parkingowy

Proponowana lokalizacja miejsca gromadzenia odpadów zagłębione